



Rupt aux Nonains



Nant-le-Grand



Robert Espagne



Tannois



### A VOIR / A FAIRE

La confiture de groseilles épépinées à la plume d'oie.  
A La Lorraine - 35 Rue de l'Etoile - 55000 BAR-LE-DUC  
Tél. +00 33 (0)3 29 79 06 81  
[www.groseille.com](http://www.groseille.com)  
[contact@groseille.com](mailto:contact@groseille.com)

De couleur ambre ou rubis, ce caviar sucré est le résultat de l'habileté et de la patience des épépineuses. Chaque grain est incisé sur le côté. A l'aide d'une plume d'oie taillée en biseau, les pépins sont extraits un à un en les faisant glisser dans la hampe creuse de la plume d'oie. L'entaille est ensuite recouverte avec le lambeau de peau, afin de préserver au fruit son croquant et sa saveur.

La renommée de la confiture de groseilles épépinées à la plume d'oie de Bar-le-Duc s'est étendue très vite dans les milieux princiers et aristocratiques, notamment à la Cour. Victor Hugo appréciait beaucoup cette douceur et Alfred Hitchcock s'en délectait chaque matin. Quant à Raymond Poincaré, il l'introduisit à la table de l'Elysée.

### Visite du quartier Renaissance.

Balade Patrimoine « A la découverte de Bar-le-Duc » en main partez à la découverte de l'un des plus beaux quartiers Renaissance de Lorraine. Place Saint-Pierre, vous trouverez l'église Saint-Etienne de style gothique flamboyant qui abrite deux des œuvres les plus saisissantes du sculpteur Ligier Richier : «Le Calvaire» représentant le Christ et les deux larrons et surtout «le Transi», représentant un squelette dont le bras gauche tend vers le ciel, son cœur.

Sur le trajet se succèdent d'incontournables monuments comme la porte Romane, la Tour de l'Horloge, vestige des remparts de la ville détruits sous le règne de Louis XIV, le musée barrois, etc.



### INFORMATIONS PRATIQUES

Office de Tourisme Meuse Grand Sud  
7 rue Jeanne d'Arc  
55000 BAR-LE-DUC  
Tél. : +00 33 (0)3 29 79 11 13  
[www.tourisme-barleduc.fr](http://www.tourisme-barleduc.fr)  
[accueil@tourisme-barleduc.fr](mailto:accueil@tourisme-barleduc.fr)



SE LOGER, SE RESTAURER OU SE DIVERTIR AUX ALENTOURS ?

[www.tourisme-meuse.com](http://www.tourisme-meuse.com)



BALADE À VÉLO

## Renaissance et Vallée de la Saulx



DÉPART

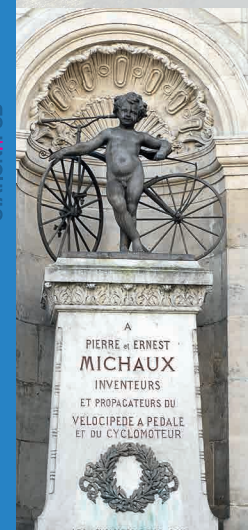
Bar-le-Duc

DISTANCE

60 KM

DURÉE

3H\*



Au départ de Bar-le-Duc «Ville d'Art et d'Histoire», ancienne cité ducale ayant conservé son patrimoine hérité de son âge d'or : la Renaissance, les vallées de l'Ornain et de la Saulx vous invitent à une découverte alliant patrimoine historique et richesse naturelle.

Grâce à la Vélo Route Voie Verte et à des petites routes de campagne, cette balade vous fera découvrir châteaux, vieux ponts de pierre, belvédère...

Et puis c'est à Bar-le-Duc que se trouve la statue à la mémoire de Pierre et Ernest Michaux, inventeurs du vélo-cyclo-pède à pédales.

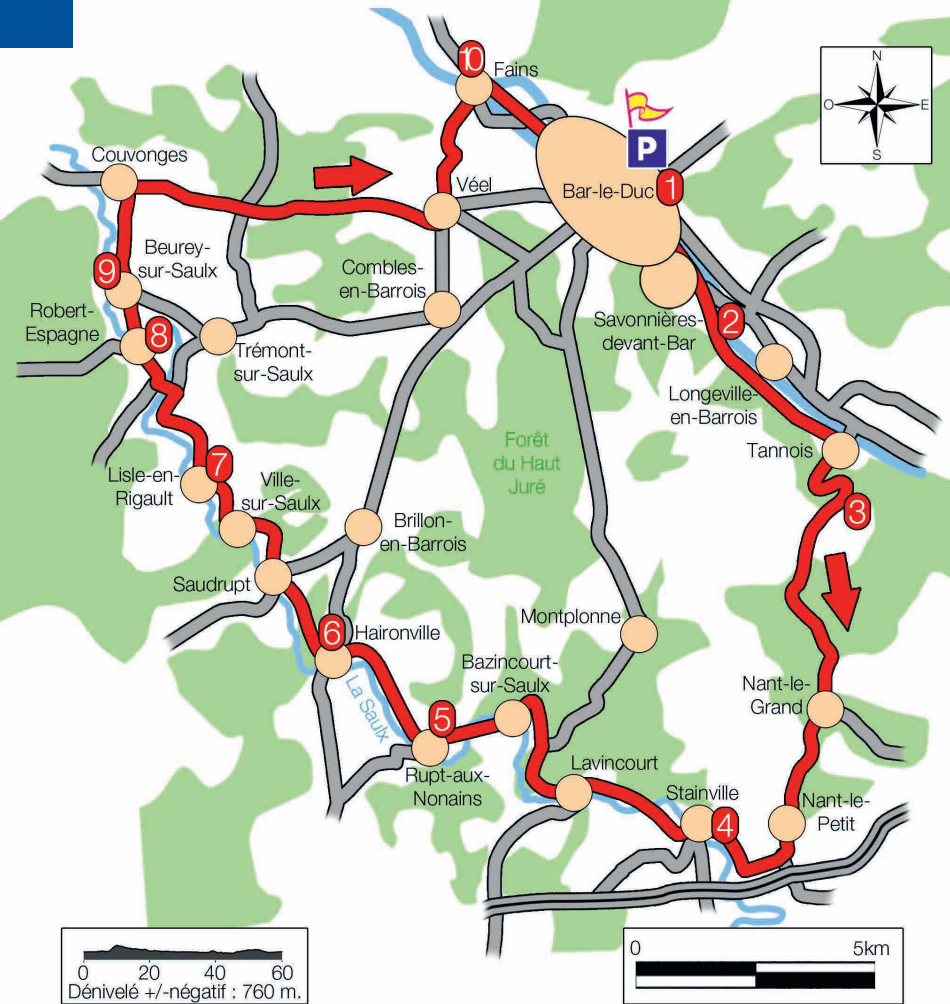
\*Plus les temps de visite.



Comité Départemental du Tourisme de la Meuse - 28 Rue des Romains - BP40038 - 55001 BAR LE DUC Cedex  
Tél. : +00 33 (0)3 29 45 78 40 - [www.tourisme-meuse.com](http://www.tourisme-meuse.com) - e.mail : [contact@tourisme-meuse.com](mailto:contact@tourisme-meuse.com)

STATION #10

© CDT Meuse / S. LATOURTE - M. PETIT - G. RAMON

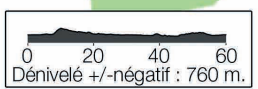



Ce circuit est consultable sur le site [www.cirkwi.com](http://www.cirkwi.com) et depuis votre smartphone ou votre tablette avec l'application Cirkwi.

**1. Départ : Médiathèque Jean Jeukens. Château de Marbeaumont.**  
**48°46'25.0"N / 5°10'18.0"E**

Au rond-point, franchir le canal et prendre à gauche la Vélo Route Voie Verte.  
 Suivre celle-ci sur plus de 7 kilomètres.

**2. La Vélo Route Voie Verte Vallée de l'Ornain suit le chemin de halage du canal de la Marne au Rhin dans la verdoyante vallée de l'Ornain.**  
 Sur près de 30 km, elle relie les communes de Fains-Véel à St-Amand-sur-Ornain, en traversant Bar-le-Duc et Ligny-en-Barrois.



A Tannois, à l'écluse n°32, prendre à droite, traverser le village et monter vers le belvédère.

### 3. Belvédère de Tannois.

Celui-ci offre un panorama sur la vallée de l'Ornain. On y trouve une table d'orientation, une aire de jeux ainsi qu'un calvaire.

Poursuivre sur la même route.  
 Passer par Nant-le-Grand et Nant-le-Petit.  
 Après la petite ascension à la sortie de Nant-le-Petit, prendre à droite. L'ancienne RN4 descend vers Stainville.

### 4. Stainville.

L'origine historique de Stainville remonte très probablement à la période gallo-romaine.  
 De l'ancien régime, subsiste le Château de Choiseul. En 1350, ce château était féodal. Reconstitué et remanié à la Renaissance, il adopte alors une toiture percée de lucarnes ouvragées.  
 Par deux fois Napoléon passa ici, en 1805 et en 1809. Une statue de bronze rappelle ce fait.

A la statue de Napoléon prendre à droite vers Bazincourt-sur-Saulx. L'itinéraire descend la vallée de la Saulx.

En passant à Bazincourt-sur-Saulx, remarquer le pont en pierre du 17ème siècle qui enjambe la Saulx.

### 5. Rupt-aux-Nonains.

Le pont de pierre datant de 1557 compte huit arches de pierre. Parfois appelé « Pont du Prieur », on y trouve en aval les armoiries de l'ancien prieuré datant du 18ème siècle.

Poursuivre sur la D997 en direction de Hairoville.

### 6. Hairoville.

On ne peut pas évoquer Hairoville sans parler des forges qui sont profondément ancrées dans les racines de l'histoire du village. Les forges font maintenant partie du groupe Arcelor Mittal.  
 Et ici, ce sont douze arches de pierre qui enjambent la Saulx.

Poursuivre vers Saudrupt, Ville-sur-Saulx et L'Isle-en-Rigault.

### 7. Quelques kilomètres après L'Isle-en-Rigault se trouve le château de Jean d'Heurs.

Ancienne abbaye, l'origine du château de Jean d'Heurs remonte au 12ème siècle. Après la révolution, l'abbaye fut rachetée par Nicolas Oudinot, Maréchal de France, Duc de Reggio, qui la transforma en château. Dans la deuxième moitié du 19ème siècle, Edmond de Goncourt y séjourne, invité par l'un de ses cousins qui acheva de transformer Jean d'Heurs pour lui donner son aspect actuel.  
 Une école d'équitation jouxte le château : les écuries de Jean d'Heurs.

Poursuivre sur la D997 jusque Robert-Espagne.

### 8. Robert-Espagne est l'un des villages martyrs de la vallée de la Saulx.

Le 29 août 1944, les soldats de la 3<sup>e</sup> division de Panzer-Grenadiers, une unité de la Wehrmacht, massacrent 86 habitants de quatre villages voisins : Robert-Espagne, Beurey-sur-Saulx, Couvonges et Mognéville. 2/3 du village est détruit par le feu. Une croix faite de bois récupéré est érigée juste après le massacre. Plus tard, le général de Gaulle posa la première pierre d'un monument commémoratif qui ne fut jamais construit.

Poursuivre sur la D997 jusque Beurey-sur-Saulx.

### 9. Beurey-sur-Saulx a aussi subi les exactions de troupes nazies les 29 et 30 août 1944.

Des habitants y furent massacrés comme à Robert-Espagne mais aussi comme à Couvonges. Et là aussi les villages furent en grande partie détruits par les flammes.

A Couvonges, prendre à droite vers Véel.  
 A Véel, prendre la descente en direction de Fains-les-Sources.  
 Au passage à niveau, reprendre la Vélo Route Voie Verte Vallée de l'Ornain le long du canal de la Marne au Rhin.

### 10. Le Canal de la Marne au Rhin, long de 314 km et ponctué de 178 écluses à l'origine, relie la Marne (à Vitry-le-François) au Rhin (à Strasbourg). Le canal fut mis en service en 1853. La dimension des sas d'écluse est de 39 m de long pour 5,20 m de large. En conséquence, les bateaux au gabarit Freycinet ne doivent pas dépasser 38,5 m sur 5,05 m.

Poursuivre sur la Vélo Route Voie Verte jusqu'à la médiathèque Jean Jeukens à Bar-le-Duc.